

OVCE Č. 1

Souřadnice:

50°49'18.606" severní šířky, 14°48'42.728" východní délky

50.8218350N, 14.8118689E

Místo nálezů: lesní cesta Jeskynní, Posvátná hora

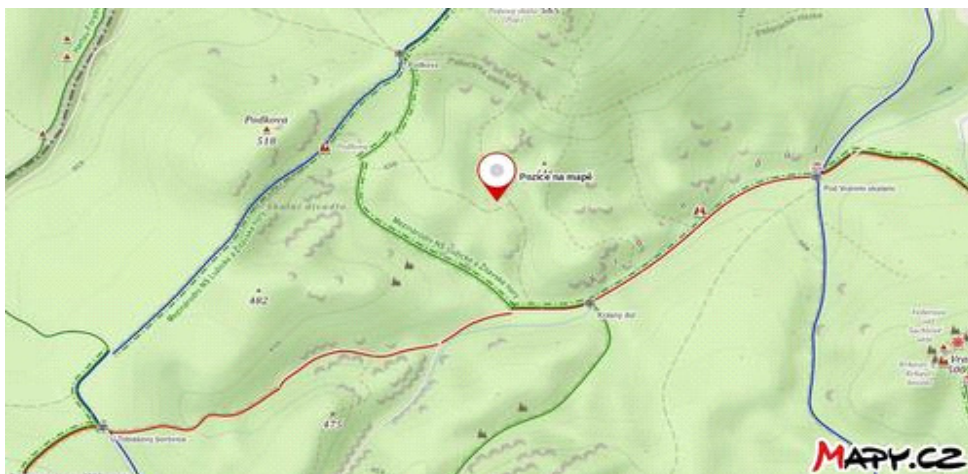
Poznámka:

Zvíře rozpoznáno náhodně potkanou návštěvnicí Hrádeckého Svatoboru. Není však vyloučeno, že socha představuje jiné zvíře.



Obrázek č. 1

Okem je fajfka uprostřed, pod ní jsou ústa.



Obrázek č. 2

OVCE Č. 2

SLON Č. 30

Souřadnice:

50°50'2.299" severní šířky, 14°48'53.485" východní délky

50.8339719N, 14.8148569E

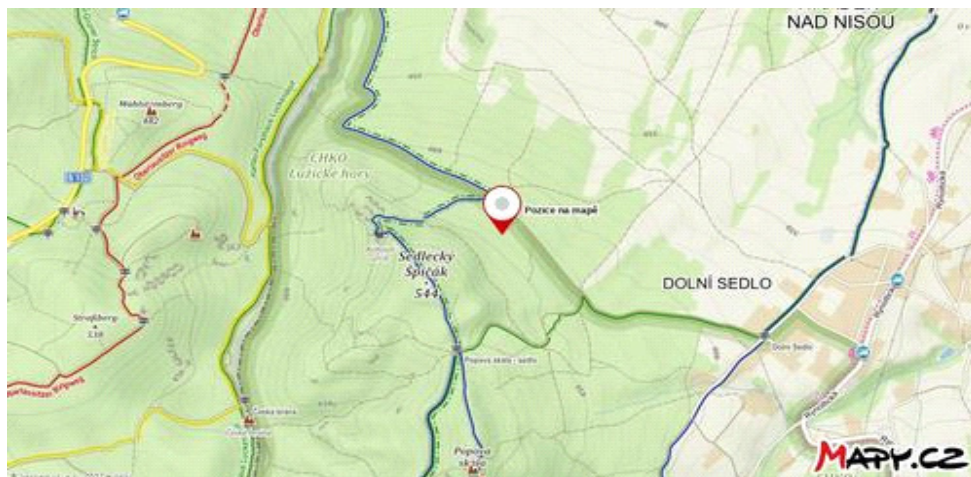
Místo nálezů: Ctěné pole, hora Sedlecký Špičák

Poznámka

Zvětralá ovčí tvář s uchem je na kameni vpravo (hledící vpravo), druhá uprostřed hledí vlevo. Uprostřed kamene lze rozpoznat sloní podobiznu.



Obrázek č. 1



Obrázek č. 2

OVCE Č. 3

(jehně)
PROSTÉ ZKŘÍŽENÍ Č. 186
PTÁK Č. 90
(slepice)

Souřadnice:

50°50'10.684" severní šířky, 14°48'37.631" východní délky

50.8363011N, 14.8104531E

Místo nálezů: lesní cesta Srázná, hora Sedlecký Špičák

Poznámka č. 1:

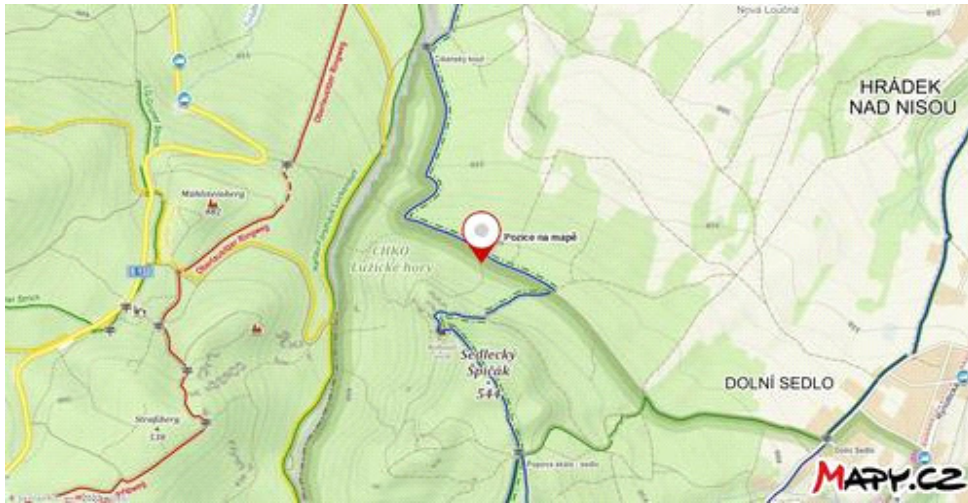
Na soše lze rozeznat více tváří (včetně vousaté) a značky prostého zkřížení (levý okraj kamene). Celkově kámen poněkud připomíná slepici (hlavu má vpravo).

Poznámka č. 2:

Při ověřování se nepodařilo nalézt původně zaznamenanou podobiznu ovce, která na kameni ovšem může být.



Obrázek č. 1



Obrázek č. 2

OVCE Č. 4

Souřadnice:

50°50'12.520" severní šířky, 14°48'35.514" východní délky

50.8368111N, 14.8098650E

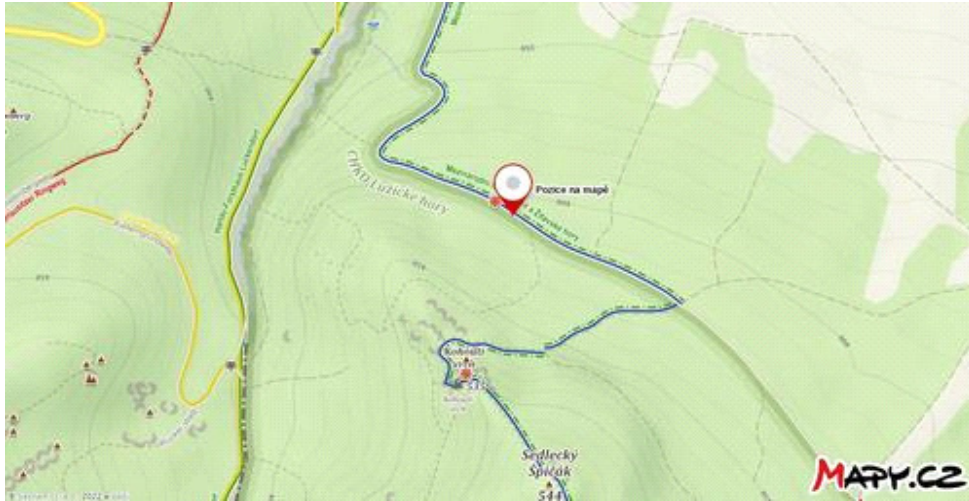
Místo nálezu: lesní cesta Srázná, hora Sedlecký Špičák

Poznámka:

Tvář ovce je na kameni dole vlevo (a není vyloučeno, že jde o o podobiznu tura). Nad ní je nějaká dravá tvář. Obličejů lze na kameni rozpoznat více.



Obrázek č. 1



Obrázek č. 2

OVCE Č. 5

Souřadnice:

50°49'8.537" severní šířky, 14°49'25.709" východní délky

50.8190381N, 14.8238081E

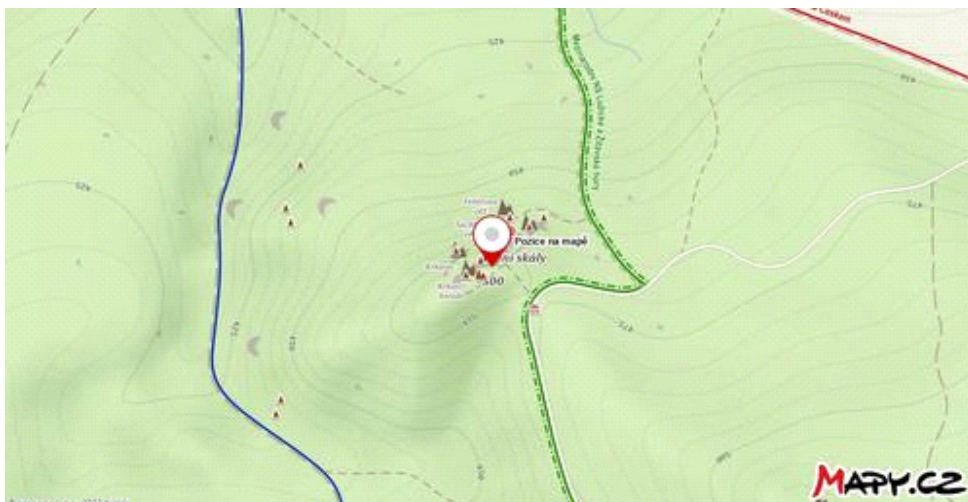
Místo nálezu: Skaliska, hora Vraní skály

Poznámka:

Kámen jako celek představuje velkotvář. Ovce je znázorněna uprostřed, na baňatém nose velkotváře – hlavu má vpravo. Na kameni lze rozpoznat i další (menší) tváře.



Obrázek č. 1



Obrázek č. 2

OVCE Č. 6

PROSTÉ ZKŘÍŽENÍ Č. 187

Souřadnice:

50°49'59.776" severní šířky, 14°47'57.016" východní délky

50.8332711N, 14.7991711E


Místo nálezu: lesní cesta Zadní-Rücker Weg, Poutní hora-Straßberg, Německo

Poznámka:

Na kamenech lze rozpoznat několik podobizen; kámen v popředí má pod tváří nahoře obrys vpravo směřující hlavy (snad ovce). Vlevo od něho je zvíře s široce otevřenou (rozšklebenou) tlamou. Patrná je značka prostého zkřížení.



Obrázek č. 1/1



Obrázek č. 1/2



Obrázek č. 1/3



Obrázek č. 2

OVCE Č. 7

RYTINA Č. 15

Souřadnice:

50°49'18.844" severní šířky, 14°48'42.016" východní délky

50.8219011N, 14.8116711E

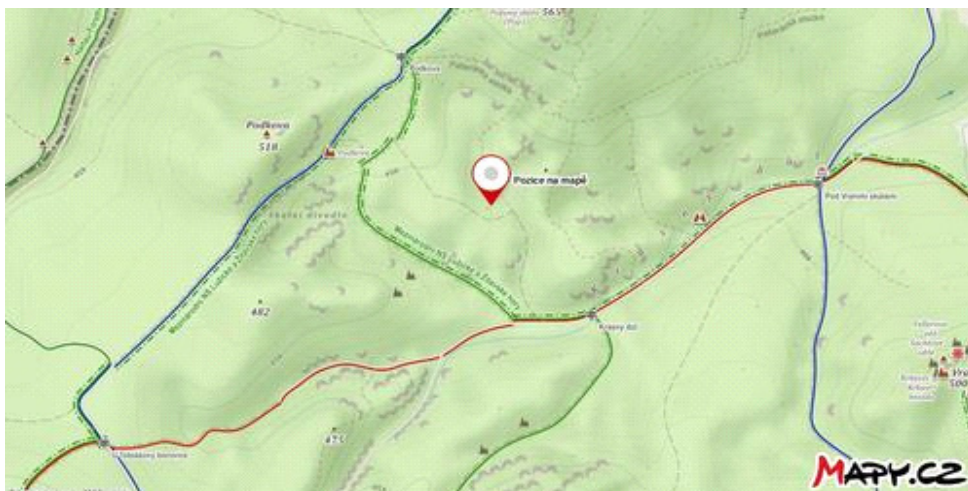
Místo nálezu: lesní cesta Jeskynní, Posvátná hora

Poznámka:

Socha jako celek patrně představuje ovci (hlavu má vpravo nahoře otočenou zpět). Rozpoznat lze ještě několik dalších tváří.



Obrázek č. 1



Obrázek č. 2

OVCE Č. 8
PODOBIZNA Č. 234

Souřadnice:


50°49'10.679" severní šířky, 14°49'26.321" východní délky

50.8196331N, 14.8239781E

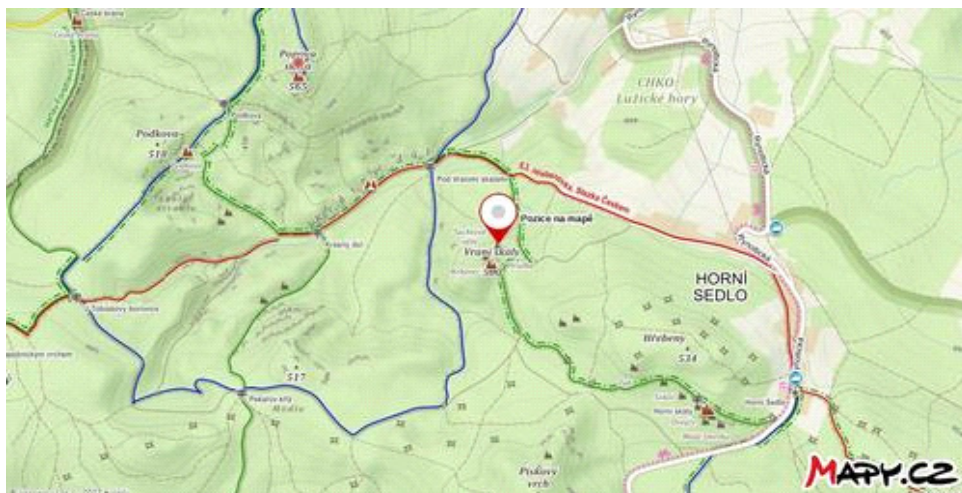
Místo nálezů: Skaliska, hora Vraní skály

Poznámka:

Na skalách lze rozpoznat několik soch a tváří včetně zvířecích (dobře je viditelná socha ovce na skále vpravo nahoře a pod ní vpravo koně).



Obrázek č. 1



Obrázek č. 2

OVCE Č. 9

TROJÚHELNÍK Č. 123

TUR Č. 42

SVARGA Č. 14

Souřadnice:

50°49'28.080" severní šířky 14°49'3.523" východní délky

50.8244667N, 14.8176453E

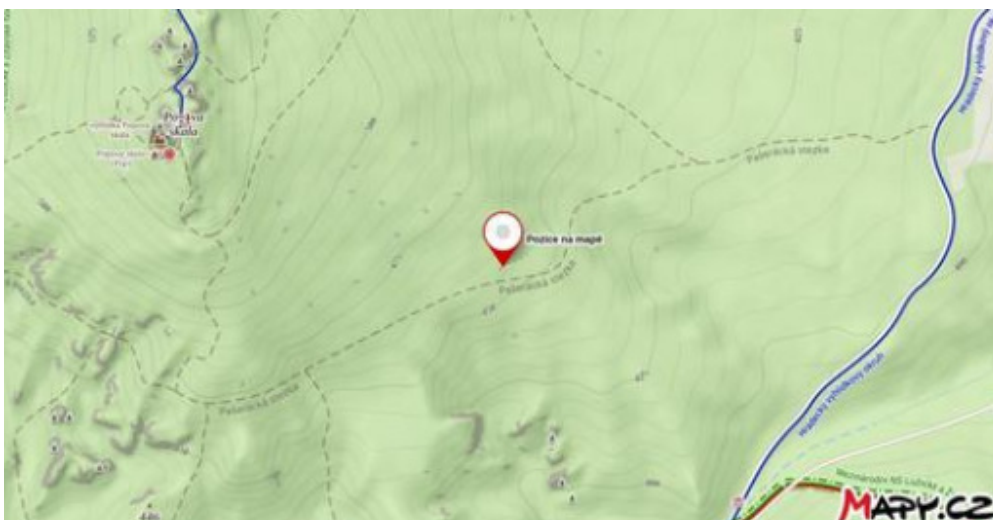
Místo nálezu: lesní cesta Pašerácká stezka, Posvátná hora

Poznámka:

Kámen jako celek zřejmě představuje tura, vlevo na okraji je podobizna ovce a na ní značka trojúhelník. Svarga je vpravo dole. Na kameni lze rozpoznat ještě další tváře.



Obrázek č. 1



Obrázek č. 2

OVCE Č. 10

Souřadnice:

(Nezobrazují se.)

?

?

Místo nálezů: snad východní okolí hory Modla

Poznámka:

Na ovčí podobizně lze rozpoznat ještě další tváře.



Obrázek č. 1